

# FRONTESPIZIO PROTOCOLLO

Protocollo n. 1322 del 22/01/2025

Classificazione 06/07 Fascicolo 1/2025

**Oggetto: ISTITUZIONE PROVVEDIMENTI TEMPORANEI MODIFICA ALLA CIRCOLAZIONE STRADALE, LAVORI POSA CAVO TELEFONICO NELLE SEGUNTI VIE: REVERBERI, 1° MAGGIO, MAZZACANI, ALLEGRI, CARAVAGGIO, LIGABUE, SANZIO, MANTEGNA, BRUNELLESCHI, PALLADIO A CASALGRANDE (RE). DAL 24/01/2025 AL 31/01/2025 DA ORE 08:00 A ORE 12:00 E DA ORE 13:00 A ORE 18:00 E COMUNQUE SINO A FINE LAVORI.**

Con la presente si consegna copia analogica a stampa, tratta, ai sensi e per gli effetti di cui all'art. 3/bis, comma 4/bis ed all'art. 23 del D.Lgs 82/2005, dal documento informatico sottoscritto con firma digitale, predisposto e conservato presso l'Amministrazione in conformità al D.Lgs. 82/2005 (C.A.D.) identificato con HASH, indicato/i in calce, dell'atto in oggetto e dei suoi allegati.

**IL PUBBLICO UFFICIALE**

---

planimetria area intervento.pdf

9F5F4AE264C67D97E7599833A7D1755EB55D27DD72C2665677D8AF46AFE638416B2F3CB72A4BF3C6  
9EF148C8E04FEDE08F260973DBEF0BD2F89F90D21972F25D

DET\_OCAP\_10\_2025.pdf.p7m

9BB989E0278DFE5BBFB9645984490457466039D70D6AC5E87543566A18400F21E0DF663BE4D8CA430  
0625860365BC2EA339B03603B0F78783F9BE34AB2F43252



# COMUNE DI CASALGRANDE

PROVINCIA DI REGGIO NELL'EMILIA

Cod. Fisc. e Partita IVA 00284720356 - Piazza Martiri della Libertà, 1 C.A.P. 42013

---

SETTORE LAVORI PUBBLICI

## ORDINANZA DEL CAPOSETTORE N. 10 / 2025

**OGGETTO: ISTITUZIONE PROVVEDIMENTI TEMPORANEI MODIFICA ALLA CIRCOLAZIONE STRADALE, LAVORI POSA CAVO TELEFONICO NELLE SEGUNTI VIE: REVERBERI, 1° MAGGIO, MAZZACANI, ALLEGRI, CARAVAGGIO, LIGABUE, SANZIO, MANTEGNA, BRUNELLESCHI, PALLADIO A CASALGRANDE (RE). DAL 24/01/2025 AL 31/01/2025 DA ORE 08:00 A ORE 12:00 E DA ORE 13:00 A ORE 18:00 E COMUNQUE SINO A FINE LAVORI.**

### *IL RESPONSABILE*

**VISTO** il Decreto del Sindaco n°14 / 2023 del 19/10/2023 concernente le sostituzioni tra responsabili, tenendo conto dell'affinità di competenze tra i diversi settori, nel caso di assenza per periodi inferiori ai 60 giorni;

**VISTO** il Decreto del Sindaco n.28/2024 del 10/09/2024 concernente il conferimento dell'incarico di Posizione Organizzativa all'Arch. Giuliano Barbieri, responsabile del Settore "Pianificazione Territoriale", dal 10/09/2024 fino al 30/09/2025;

**RILEVATA** pertanto la propria competenza ai sensi degli artt. 107 e 109 del Testo Unico delle leggi sull'ordinamento degli Enti Locali, approvato con D. Lgs. 18 agosto 2000 n. 267 e successive modificazioni ed integrazioni;

**VISTO** il D.M. del 10/07/2002 "Disciplinare Tecnico relativo agli schemi segnaletici, differenziati per categoria di strada da adottare per il segnalamento temporaneo";

**PRESO ATTO:**



# COMUNE DI CASALGRANDE

PROVINCIA DI REGGIO NELL'EMILIA

Cod. Fisc. e Partita IVA 00284720356 - Piazza Martiri della Libertà, 1 C.A.P. 42013

- degli artt. 5, 7, 20, 21, 38, 39, 42, 157, 158 e 159 del Nuovo Codice della Strada ed relativo Regolamento di Esecuzione e di Attuazione e s.m.i.;
- della richiesta di ordinanza, agli atti con prot. n. 1135 del 20/01/2025, per regolamentazione provvisoria della circolazione stradale, da parte del Sig. Vincenzo Di Marco, della ditta SIELTE SPA, per OPERE DI SCAVO PER LA POSA DI INFRASTRUTTURE TELEFONICHE AI FINI DELLO SVILUPPO DELLA BANDA ULTRA LARGA, da realizzare nelle seguenti vie: **REVERBERI, 1° MAGGIO, MAZZACANI, ALLEGRI, CARAVAGGIO, LIGABUE, SANZIO, MANTEGNA, BRUNELLESCHI, PALLADIO** a Casalgrande;
- della autorizzazione n. 138 del 24/12/2024, prot. 26159-2024 (osp 118-2024), rilasciata dal III° Settore Pianificazione Territoriale del Comune di Casalgrande, a E-Distribuzione SpA;

## CONSIDERATO che:

- le lavorazioni da svolgere consistono nella posa di nuovo elettrodotto interrato a 380V, tramite la realizzazione di scavi, posa di tubazioni e di pozzetti d'ispezione, nonché di tutte le opere necessarie per i successivi ripristini stradali;
- dette lavorazioni verranno eseguite nelle vie: **REVERBERI, 1° MAGGIO, MAZZACANI, ALLEGRI, CARAVAGGIO, LIGABUE, SANZIO, MANTEGNA, BRUNELLESCHI, PALLADIO**, il tutto come da progetto agli atti presso l'ufficio tecnico comunale e planimetria allegata;
- si procederà con l'istituzione di divieto di transito, restringimento della carreggiata stradale, istituzione di senso unico alternato se necessario, regolamentati a vista o tramite l'ausilio dei movieri, transito alternato a mezzo lanterne semaforiche, istituzione del limite di velocità a 30 km/h e divieto di sosta/fermata con rimozione forzata, il tutto a seconda delle esigenze operative, in modo da poter mettere in sicurezza i luoghi interessati;
- l'impresa esecutrice dei lavori sarà, per conto di FIBERCOP S.p.A., la ditta **Sielte SpA**, con sede legale in Via Cerza n°4, cap 95027 San Gregorio di Catania (CT) – C.F./P. IVA 03600700870.



# COMUNE DI CASALGRANDE

PROVINCIA DI REGGIO NELL'EMILIA

Cod. Fisc. e Partita IVA 00284720356 - Piazza Martiri della Libertà, 1 C.A.P. 42013

**RITENUTO OPPORTUNO** adottare il presente provvedimento per regolamentare provvisoriamente il transito a salvaguardia della sicurezza delle persone e delle cose, al fine di consentire l'esecuzione dei lavori di cui sopra.

## ORDINA

Di attuare per la circolazione dei veicoli i seguenti provvedimenti di traffico:

<i>provvedimenti</i>	<b><i>Istituzione di:</i></b> - DIVIETO DI TRANSITO; - RESTRINGIMENTO DELLA CARREGGIATA STRADALE; - SENSO UNICO ALTERNATO SE NECESSARIO, REGOLAMENTATO A VISTA O TRAMITE L'AUSILIO DI MOVIERI; -TRANSITO ALTERNATO A MEZZO LANTERNE SEMAFORICHE; - LIMITE VELOCITA' 30/KM/H; - DIVIETO DI SOSTA/FERMATA CON RIMOZIONE FORZATA.
<i>località</i>	<i>Casalgrande</i>
<i>luoghi</i>	- <b>VIE REVERBERI, 1° MAGGIO, MAZZACANI, ALLEGRI, CARAVAGGIO, LIGABUE, SANZIO, MANTEGNA, BRUNELLESCHI, PALLADIO</b> , il tutto come da planimetria allegata.
<i>tempi</i>	- <b>Dal giorno 24/01/2025 al giorno 31/01/2025</b> e comunque sino a fine lavori. - <b>Dalle ore 08:00 alle ore 12:00 e Dalle ore 13:00 alle ore 18:00 E</b> comunque sino a fine lavori.

## SI NOTIFICHI

<i>RAGIONE SOCIALE</i>	<b>Sielte SpA</b> , con sede legale in Via Cerza n°4, cap 95027 San Gregorio di Catania (CT) – C.F./P. IVA 0 3 6 0 0 7 0 0 8 7 0 .
<i>LEGALE RAPPRESENTANTE</i>	Di marco Vincenzo;
<i>PEC</i>	<i>direzione.sielte@legalmail.it</i>



# COMUNE DI CASALGRANDE

PROVINCIA DI REGGIO NELL'EMILIA

Cod. Fisc. e Partita IVA 00284720356 - Piazza Martiri della Libertà, 1 C.A.P. 42013

## **DISPONE CHE**

### L'IMPRESA IN NOTIFICA:

- debba operare nel rispetto delle normative vigenti riguardanti la circolazione stradale e comunque a tutto quanto previsto del codice della strada ed relativo regolamento di esecuzione;
- debba provvedere al posizionamento di opportuna cartellonistica temporanea di sicurezza e all'adozione di tutte le precauzioni necessarie per la protezione del cantiere a persone o cose prestando particolare attenzione agli artt. 20 e 21;
- debba avere a carico il controllo, la verifica e il mantenimento della corretta funzionalità di tutta la segnaletica temporanea necessaria, compresa a fine lavori, la rimozione della stessa, ripristinando quella permanente (orizzontale e verticale) istituita dal Comune di Casalgrande;
- debba provvedere ad eseguire i lavori nel più breve tempo possibile, al fine della completa riapertura al traffico dei luoghi interessati dalle operazioni e di ottemperare a quanto indicato nella autorizzazione n°138-2024 e prescritto nel parere rilasciato dal Settore LLPP (osp.118-24)
- possa istituire uno dei succitati provvedimenti a seconda delle esigenze operative, previa installazione della segnaletica stradale temporanea di riferimento;
- debba garantire a tutti i residenti nei tratti di strada interessati, l'accesso alle abitazioni private presenti in loco, ed in modo particolare ai mezzi di soccorso in caso di necessità;
- debba rispondere direttamente, ad ogni pretesa di danno di qualsiasi tipo (a proprietà pubbliche e private, persone e cose), conseguente allo svolgimento dei lavori e del mancato rispetto delle normative vigenti riguardanti la circolazione stradale.

## **DISPONE INOLTRE CHE**

- **in caso di maltempo e problemi tecnici che rendano impossibile la realizzazione degli interventi, nel periodo sopra indicato, il termine possa essere posticipato sino all'ultimazione degli stessi, previa comunicazione all'Ufficio Tecnico LLPP a mezzo**



# COMUNE DI CASALGRANDE

PROVINCIA DI REGGIO NELL'EMILIA

Cod. Fisc. e Partita IVA 00284720356 - Piazza Martiri della Libertà, 1 C.A.P. 42013

## PEC;

- la planimetria di individuazione area interessata, sia parte integrante del dispositivo del presente atto;
- gli orari indicati, possano subire piccole modifiche, in base a esigenze operative, per motivi non prevedibili al momento della predisposizione del presente atto;
- i provvedimenti indicati nel presente atto, per motivi tecnici o di sicurezza, possano estendersi anche alle vie limitrofe ai luoghi succitati ed altre strade del territorio comunale, previa comunicazione all'ufficio tecnico ed all'installazione della segnaletica di riferimento;
- sia fatto obbligo a chiunque spetti di osservare e fare osservare il presente provvedimento;
- siano sospese temporaneamente le precedenti ordinanze in contrasto con la presente nel periodo suindicato;
- la presente Ordinanza, venga pubblicata all'Albo Pretorio on-line del sito del Comune di Casalgrande, oltre che nella sezione Atti Online/ Atti Amministrativi, ed inviata in copia, ai settori comunali interessati, per le rispettive competenze;

## AVVISA

- CHE avverso il presente provvedimento, ai sensi dell'art. 3 comma 4 della L. 241/90, è ammesso:

- ✓ ricorso al TAR Emilia Romagna entro 60 giorni;
- ✓ ricorso al Ministero delle Infrastrutture e dei Trasporti entro 60 giorni ai sensi dell'art. 37 comma 3 del D.Lgs. n. 285/92;
- ✓ ricorso straordinario al Presidente della Repubblica entro 120 giorni.

Lì, 22/01/2025

IL RESPONSABILE  
BARBIERI GIULIANO  
(Sottoscritto digitalmente ai sensi  
dell'art. 21 D.L.gs n 82/2005 e s.m.i.)



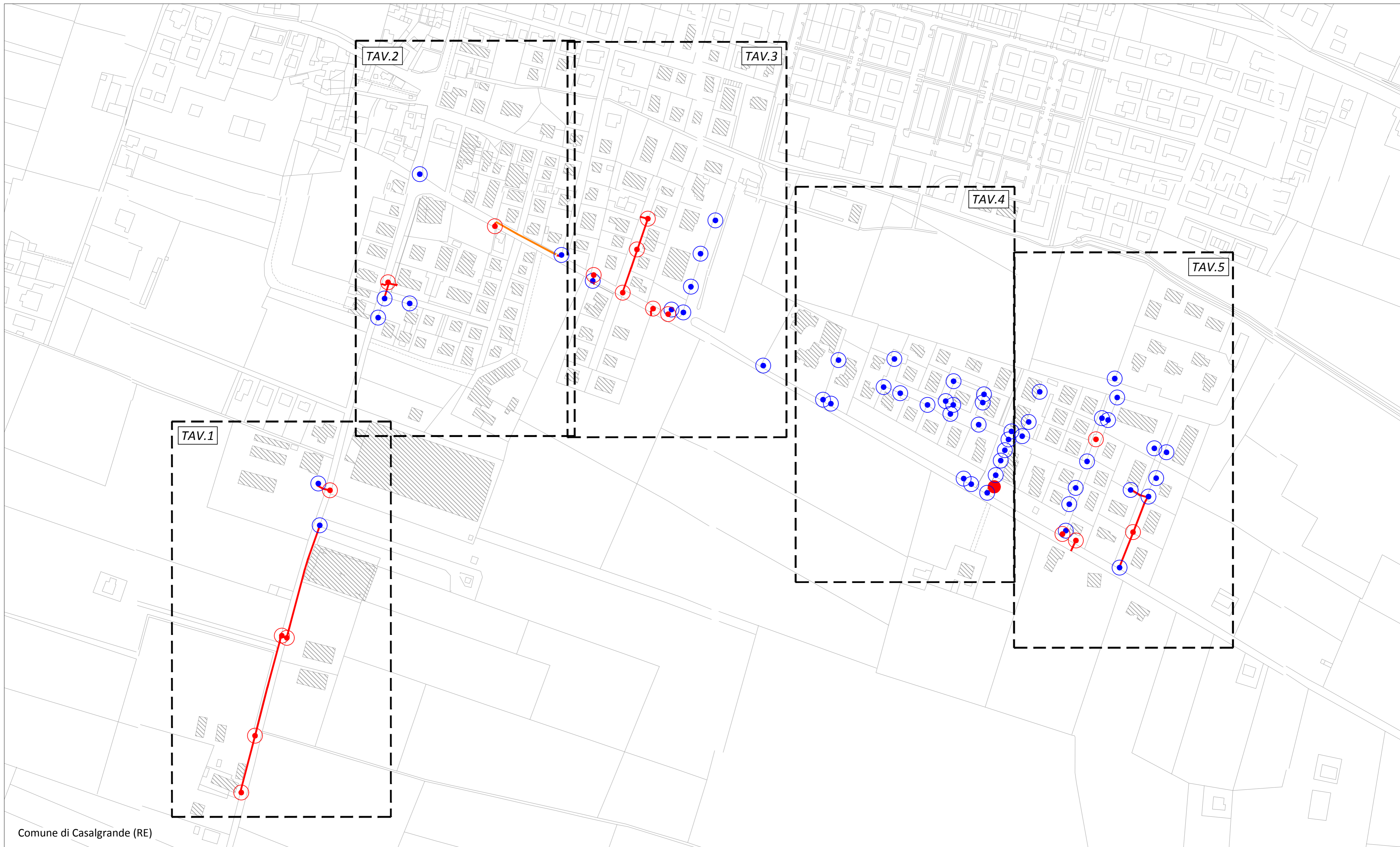
# COMUNE DI CASALGRANDE

PROVINCIA DI REGGIO NELL'EMILIA

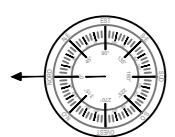
Cod. Fisc. e Partita IVA 00284720356 - Piazza Martiri della Libertà, 1 C.A.P. 42013

---





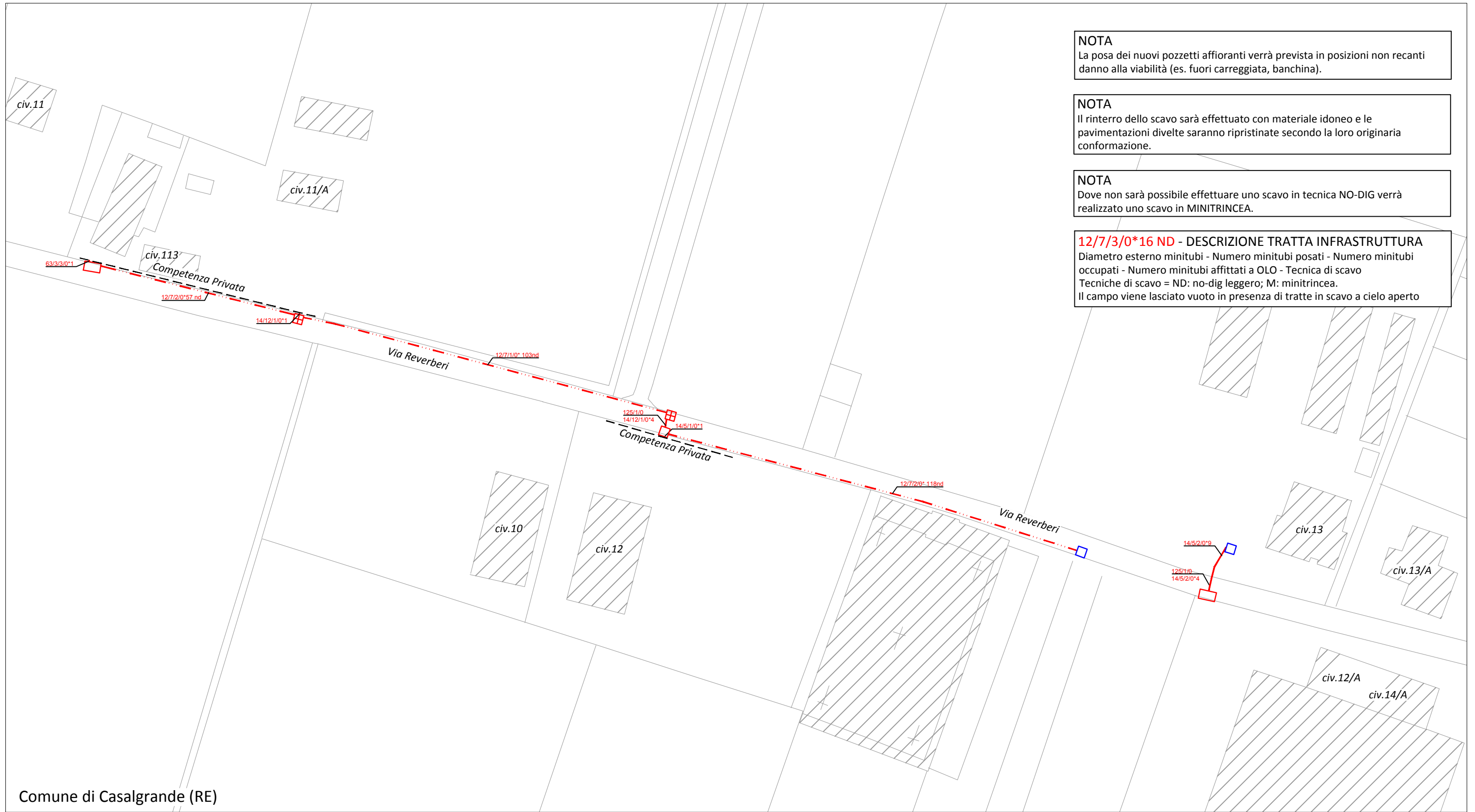
Comune di Casalgrande (RE)



- INFRASTRUTTURA I.P. ESISTENTE
- INFRASTRUTTURA FIBEROP DI NUOVA POSA
- INDIVIDUAZIONE INTERVENTO FIBEROP
- POZZETTO FIBEROP DI NUOVA POSA
- APERTURA CHIUSINO

COMUNE DI CASALGRANDE (RE )	
<small>Permesso</small> 52209L_CASALGRANDE_RL03:Via Reverberi-Via 1° Maggio-Via Mazzacani-Via Antonio Allegri-Via Caravaggio -Via Antonio Ligabue-Via Raffaello Sanzio-Via Andrea Mantegna-Via Filippo Brunellesch-Via A. Palladio	
<small>Tavola</small>	<small>N. Tavola</small>
PLANIMETRIA GENERALE	00
<small>Proprietà</small>	<small>Progettista</small>
<small>Scala</small>	1:2500
<small>Data</small>	03/2022
<small>Revisione</small>	0





**NOTA**  
La posa dei nuovi pozzetti affioranti verrà prevista in posizioni non recanti danno alla viabilità (es. fuori carreggiata, banchina).

**NOTA**  
Il rinterro dello scavo sarà effettuato con materiale idoneo e le pavimentazioni divelte saranno ripristinate secondo la loro originaria conformazione.

**NOTA**  
Dove non sarà possibile effettuare uno scavo in tecnica NO-DIG verrà realizzato uno scavo in MINITRINCEA.

**12/7/3/0\*16 ND - DESCRIZIONE TRATTA INFRASTRUTTURA**  
Diametro esterno minitubi - Numero minitubi posati - Numero minitubi occupati - Numero minitubi affittati a OLO - Tecnica di scavo  
Tecniche di scavo = ND: no-dig leggero; M: minitrincea.  
Il campo viene lasciato vuoto in presenza di tratte in scavo a cielo aperto

Comune di Casalgrande (RE)

**LEGENDA**

- - - - INFRASTRUTTURA FIBER COP DI NUOVA POSA IN TECNICA NO-DIG
- INFRASTRUTTURA FIBER COP DI NUOVA POSA IN TECNICA SCAVO A CIELO APERTO
- POZZETTO 125x80cm FIBER COP DI NUOVA POSA
- POZZETTO 90x70cm FIBER COP DI NUOVA POSA
- POZZETTO 40x76cm FIBER COP DI NUOVA POSA
- POZZETTO 90x70cm TIM ESISTENTE (APERTURA CHIUSINO)



**COMUNE DI CASALGRANDE (RE )**

Permessone <b>52209L_CASALGRANDE_RL03:Via Reverberi-Via 1° Maggio-Via Mazzacani-Via Antonio Allegri-Via Caravaggio          -Via Antonio Ligabue-Via Raffaello Sanzio-Via Andrea Mantegna-Via Filippo Brunellesch-Via A. Palladio</b>		
Tavola	N. Tavola	
<b>PLANIMETRIA DI DETTAGLIO</b>	<b>01</b>	
Proprietà	Progettista	Scala
		1:1000
		Data
		03/2022
		Revisione
		0



**NOTA**  
La posa dei nuovi pozzetti affioranti verrà prevista in posizioni non recanti danno alla viabilità (es. fuori carreggiata, banchina).

**NOTA**  
Il rinterro dello scavo sarà effettuato con materiale idoneo e le pavimentazioni divelte saranno ripristinate secondo la loro originaria conformazione.

**NOTA**  
Dove non sarà possibile effettuare uno scavo in tecnica NO-DIG verrà realizzato uno scavo in MINITRINCEA.

**12/7/3/0\*16 ND - DESCRIZIONE TRATTA INFRASTRUTTURA**  
Diametro esterno minitubi - Numero minitubi posati - Numero minitubi occupati - Numero minitubi affittati a OLO - Tecnica di scavo  
Tecnica di scavo = ND: no-dig leggero; M: minitrincea.  
Il campo viene lasciato vuoto in presenza di tratte in scavo a cielo aperto

**NOTA**  
Qualora in fase realizzativa l'infrastruttura di Illuminazione Pubblica risultasse non utilizzabile si provvederà alla realizzazione di nuove infrastrutture sotterranee mediante gli scavi indicati in planimetria parallelamente all'infrastruttura di IP.

Comune di Casalgrande (RE)

**LEGENDA**

- - - INFRASTRUTTURA I.P. ESISTENTE
- · - · - INFRASTRUTTURA FIBER COP DI NUOVA POSA IN TECNICA NO-DIG
- INFRASTRUTTURA FIBER COP DI NUOVA POSA IN TECNICA SCAVO A CIELO APERTO
- POZZETTO 125x80cm FIBER COP DI NUOVA POSA
- POZZETTO 40x76cm FIBER COP DI NUOVA POSA
- POZZETTO 125x80cm TIM ESISTENTE (APERTURA CHIUSINO)
- POZZETTO 90x70cm TIM ESISTENTE (APERTURA CHIUSINO)
- POZZETTO 40x40cm DI ILLUMINAZIONE PUBBLICA ESISTENTE



COMUNE DI CASALGRANDE (RE)

Permesso  
52209L\_CASALGRANDE\_RL03:Via Reverberi-Via 1° Maggio-Via Mazzacani-Via Antonio Allegri-Via Caravaggio  
-Via Antonio Ligabue-Via Raffaello Sanzio-Via Andrea Mantegna-Via Filippo Brunellesch-Via A. Palladio

Tavola  
PLANIMETRIA DI DETTAGLIO

N. Tavola  
02

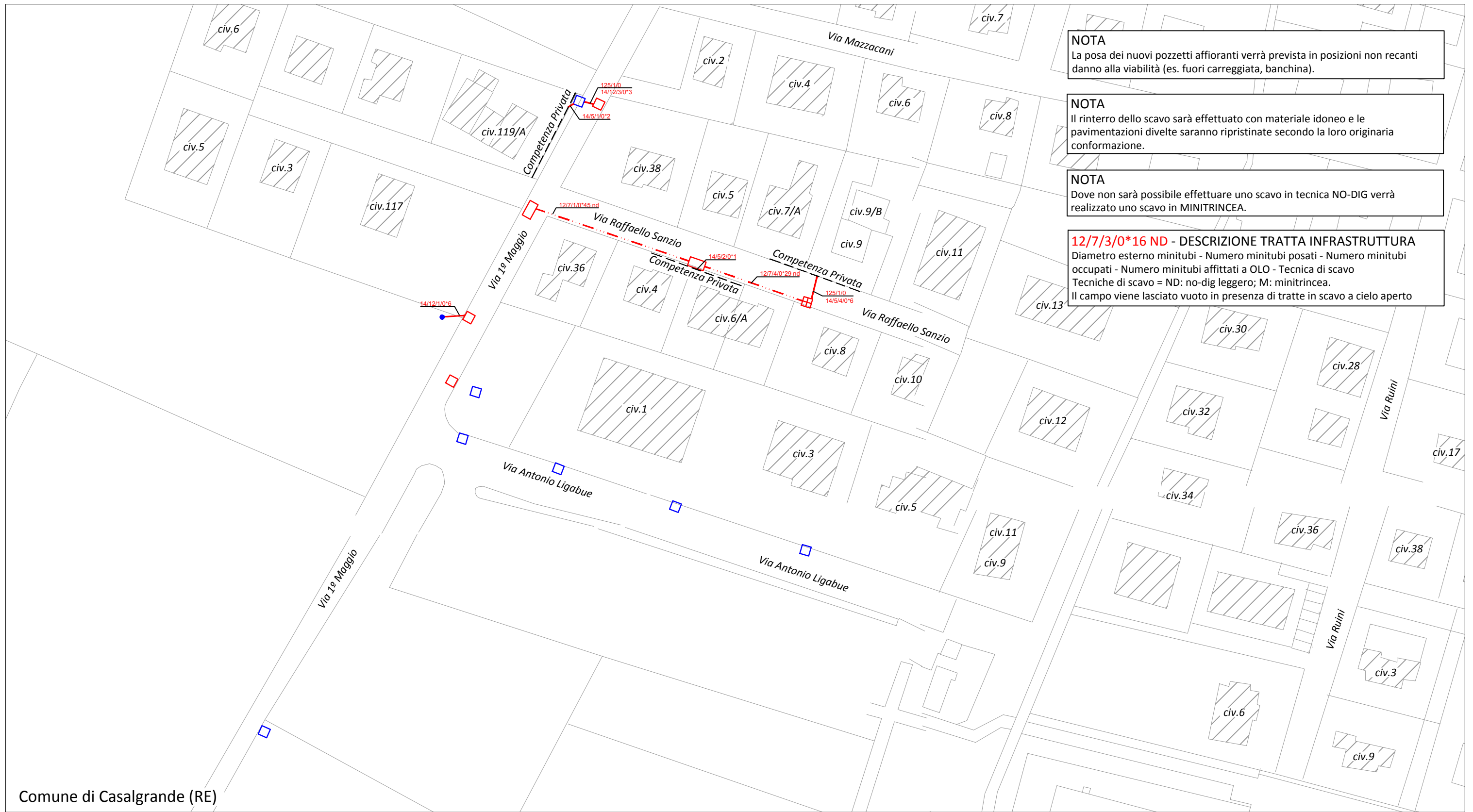
Proprietà  
Progettista



Scala  
1:1000

Data  
03/2022

Revisione  
0



**NOTA**  
La posa dei nuovi pozzetti affioranti verrà prevista in posizioni non recanti danno alla viabilità (es. fuori carreggiata, banchina).

**NOTA**  
Il rinterro dello scavo sarà effettuato con materiale idoneo e le pavimentazioni divelte saranno ripristinate secondo la loro originaria conformazione.

**NOTA**  
Dove non sarà possibile effettuare uno scavo in tecnica NO-DIG verrà realizzato uno scavo in MINITRINCEA.

**12/7/3/0\*16 ND - DESCRIZIONE TRATTA INFRASTRUTTURA**  
Diametro esterno minitubi - Numero minitubi posati - Numero minitubi occupati - Numero minitubi affittati a OLO - Tecnica di scavo  
Tecniche di scavo = ND: no-dig leggero; M: minitrincea.  
Il campo viene lasciato vuoto in presenza di tratte in scavo a cielo aperto

Comune di Casalgrande (RE)

**LEGENDA**

- - - - INFRASTRUTTURA FIBER COP DI NUOVA POSA IN TECNICA NO-DIG
- — — — INFRASTRUTTURA FIBER COP DI NUOVA POSA IN TECNICA SCAVO A CIELO APERTO
- POZZETTO 125x80cm FIBER COP DI NUOVA POSA
- POZZETTO 90x70cm FIBER COP DI NUOVA POSA
- POZZETTO 40x76cm FIBER COP DI NUOVA POSA
- POZZETTO 90x70cm TIM ESISTENTE (APERTURA CHIUSINO)
- PALO TIM ESISTENTE



COMUNE DI CASALGRANDE (RE)

Permesso 52209L_CASALGRANDE_RL03:Via Reverberi-Via 1° Maggio-Via Mazzacani-Via Antonio Allegri-Via Caravaggio -Via Antonio Ligabue-Via Raffaello Sanzio-Via Andrea Mantegna-Via Filippo Brunellesch-Via A. Palladio	
Tavola <b>PLANIMETRIA DI DETTAGLIO</b>	N. Tavola <b>03</b>
Proprietà <b>FiberCop</b>	Progettista <b>IQT</b> <small>POWER TO SHARE</small>
	Scala <b>1:1000</b>
	Data <b>03/2022</b>
	Revisione <b>0</b>








**NOTA**  
 Il rinterro dello scavo sarà effettuato con materiale idoneo e le pavimentazioni divelte saranno ripristinate secondo la loro originaria conformazione.

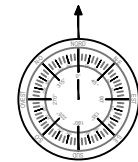
**12/7/3/0\*16 ND - DESCRIZIONE TRATTA INFRASTRUTTURA**  
 Diametro esterno minitubi - Numero minitubi posati - Numero minitubi occupati - Numero minitubi affittati a OLO - Tecnica di scavo  
 Tecniche di scavo = ND: no-dig leggero; M: minitrincea.  
 Il campo viene lasciato vuoto in presenza di tratte in scavo a cielo aperto

**POSA ARMADIO OTTICO**  
 dim. 750x250x1300mm

Comune di Casalgrande (RE)



**LEGENDA**

-  INFRASTRUTTURA FIBER COP DI NUOVA POSA IN TECNICA SCAVO A CIELO APERTO
-  ARMADIO OTTICO LARGE DI NUOVA POSA
-  CAMERETTA TIM ESISTENTE (APERTURA CHIUSINO)
-  POZZETTO 125x80cm TIM ESISTENTE (APERTURA CHIUSINO)
-  POZZETTO 90x70cm TIM ESISTENTE (APERTURA CHIUSINO)

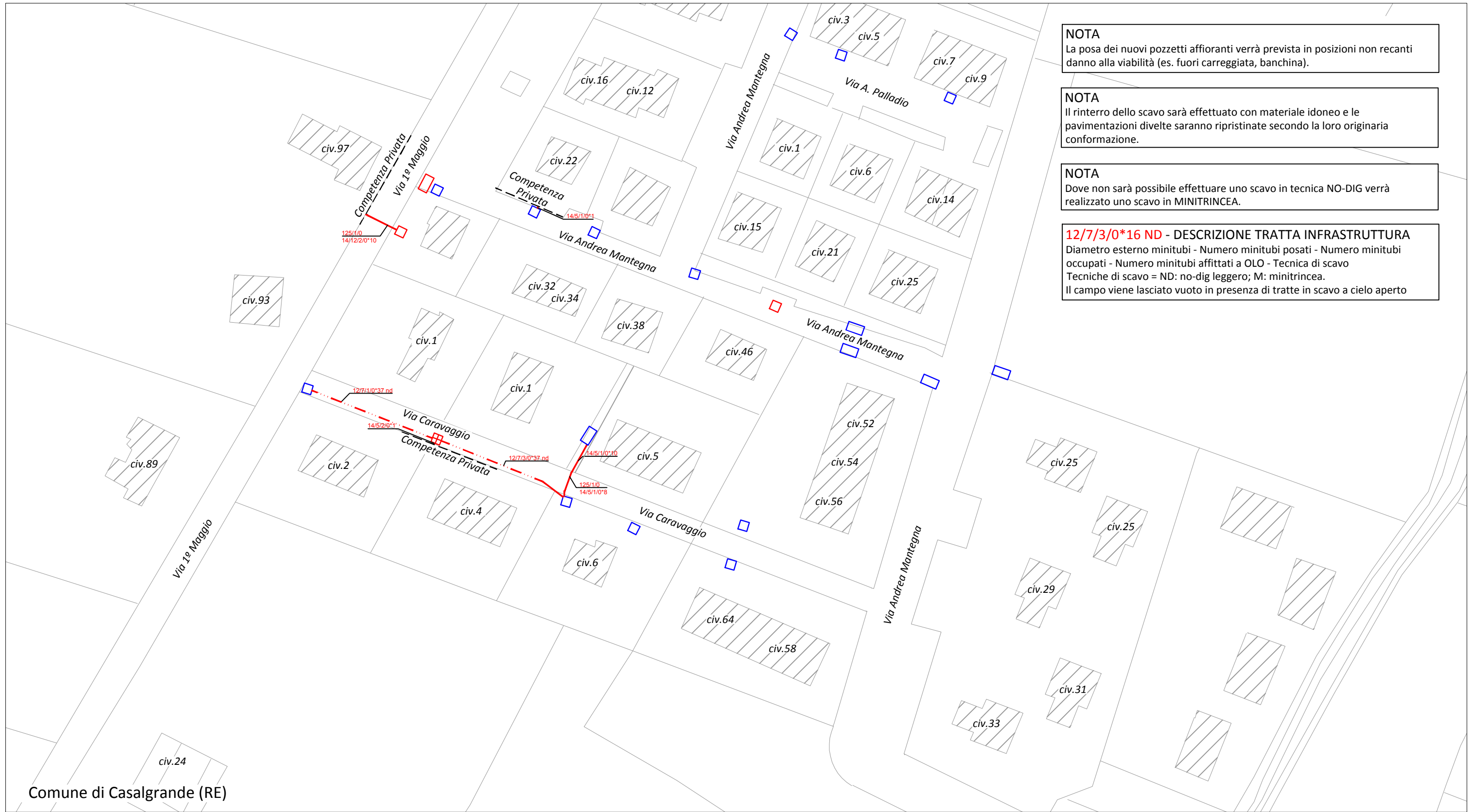


**COMUNE DI CASALGRANDE (RE )**

Permesso  
 52209L\_CASALGRANDE\_RL03:Via Reverberi-Via 1° Maggio-Via Mazzacani-Via Antonio Allegri-Via Caravaggio  
 -Via Antonio Ligabue-Via Raffaello Sanzio-Via Andrea Mantegna-Via Filippo Brunellesch-Via A. Palladio

Tavola <b>PLANIMETRIA DI DETTAGLIO</b>		N. Tavola <b>04</b>
Proprietà 	Progettista 	Scala <b>1:1000</b>
		Data <b>03/2022</b>
		Revisione <b>0</b>





**NOTA**  
La posa dei nuovi pozzetti affioranti verrà prevista in posizioni non recanti danno alla viabilità (es. fuori carreggiata, banchina).

**NOTA**  
Il rinterro dello scavo sarà effettuato con materiale idoneo e le pavimentazioni divelte saranno ripristinate secondo la loro originaria conformazione.

**NOTA**  
Dove non sarà possibile effettuare uno scavo in tecnica NO-DIG verrà realizzato uno scavo in MINITRINCEA.

**12/7/3/0\*16 ND - DESCRIZIONE TRATTA INFRASTRUTTURA**  
Diametro esterno minitubi - Numero minitubi posati - Numero minitubi occupati - Numero minitubi affittati a OLO - Tecnica di scavo  
Tecnica di scavo = ND: no-dig leggero; M: minitrincea.  
Il campo viene lasciato vuoto in presenza di tratte in scavo a cielo aperto

Comune di Casalgrande (RE)

**LEGENDA**

- - - INFRASTRUTTURA FIBER COP DI NUOVA POSA IN TECNICA NO-DIG
- INFRASTRUTTURA FIBER COP DI NUOVA POSA IN TECNICA SCAVO A CIELO APERTO
- POZZETTO 125x80cm FIBER COP DI NUOVA POSA
- POZZETTO 90x70cm FIBER COP DI NUOVA POSA
- POZZETTO 40x76cm FIBER COP DI NUOVA POSA
- POZZETTO 125x80cm TIM ESISTENTE (APERTURA CHIUSINO)
- POZZETTO 90x70cm TIM ESISTENTE (APERTURA CHIUSINO)



**COMUNE DI CASALGRANDE (RE )**

Permesso  
52209L\_CASALGRANDE\_RL03:Via Reverberi-Via 1° Maggio-Via Mazzacani-Via Antonio Allegri-Via Caravaggio  
-Via Antonio Ligabue-Via Raffaello Sanzio-Via Andrea Mantegna-Via Filippo Brunellesch-Via A. Palladio

Tavola <b>PLANIMETRIA DI DETTAGLIO</b>		N. Tavola <b>05</b>
Proprietà <b>FiberCop</b>	Progettista <b>IQT</b> <small>POWER TO SHARE</small>	Scala <b>1:1000</b>
		Data <b>03/2022</b>
		Revisione <b>0</b>

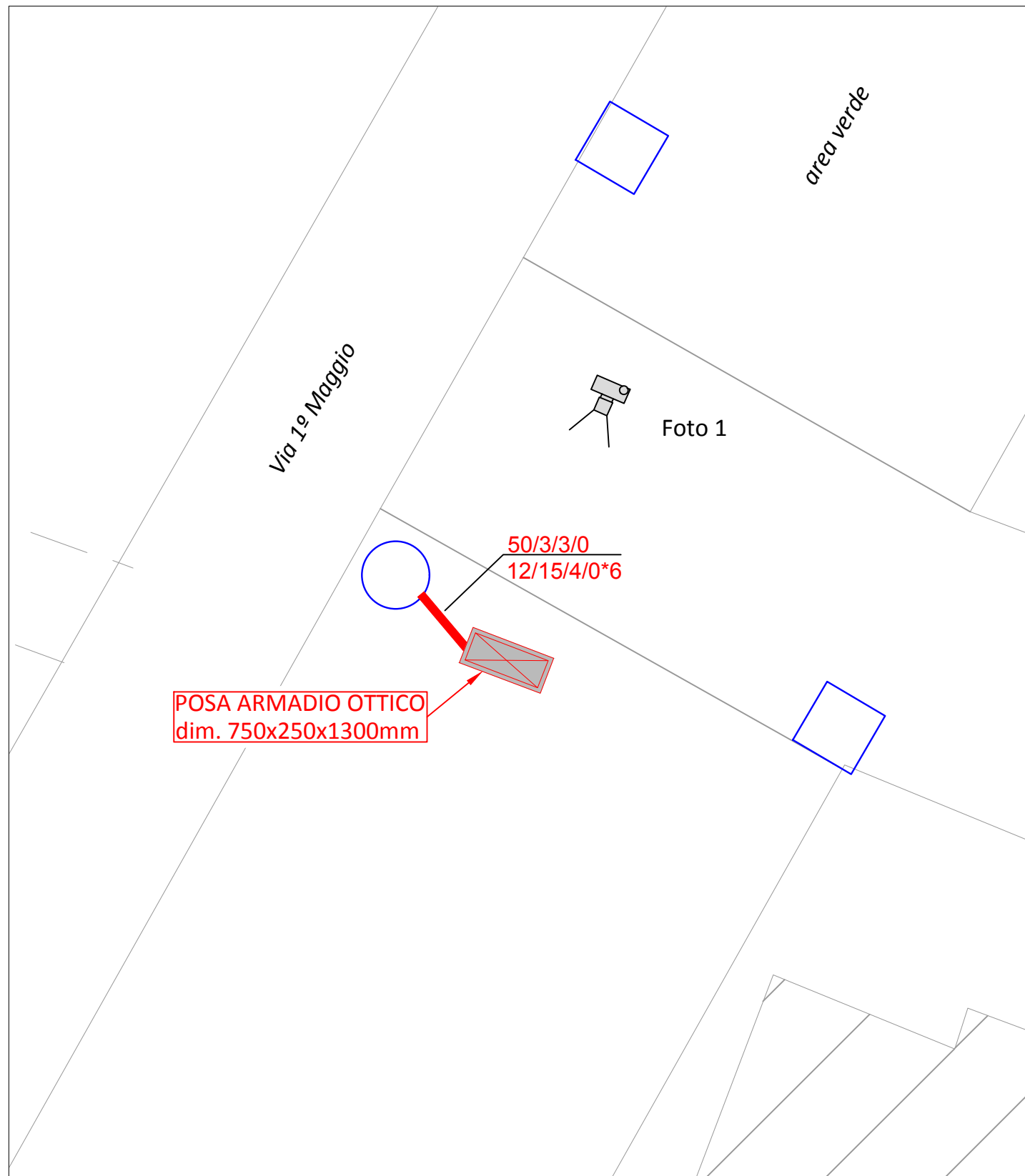


Foto 1



**LEGENDA**

- INFRASTRUTTURA FIBER COP DI NUOVA POSA IN TECNICA SCAVO A CIELO APERTO
- ▭ ARMADIO OTTICO LARGE DI NUOVA POSA
- CAMERETTA TIM ESISTENTE (APERTURA CHIUSINO)
- POZZETTO 90x70cm TIM ESISTENTE (APERTURA CHIUSINO)
- CONO FOTOGRAFICO



**NOTA**  
 Il rinterro dello scavo sarà effettuato con materiale idoneo e le pavimentazioni divelte saranno ripristinate secondo la loro originaria conformazione.

**12/7/3/0\*16 ND** - DESCRIZIONE TRATTA INFRASTRUTTURA  
 Diametro esterno minitubi - Numero minitubi posati - Numero minitubi occupati - Numero minitubi affittati a OLO - Tecnica di scavo  
 Tecniche di scavo = ND: no-dig leggero; M: minitrincea.  
 Il campo viene lasciato vuoto in presenza di tratte in scavo a cielo aperto

COMUNE DI CASALGRANDE (RE )

Permesso 52209L_CASALGRANDE_RL03:Via Reverberi-Via 1° Maggio-Via Mazzacani-Via Antonio Allegri-Via Caravaggio -Via Antonio Ligabue-Via Raffaello Sanzio-Via Andrea Mantegna-Via Filippo Brunellesch-Via A. Palladio	
Tavola INTERVENTO 01 e DOCUMENTAZIONE FOTOGRAFICA	N. Tavola 06
Proprietà 	Progettista 
	Scala 1:200
	Data 03/2022
	Revisione 0